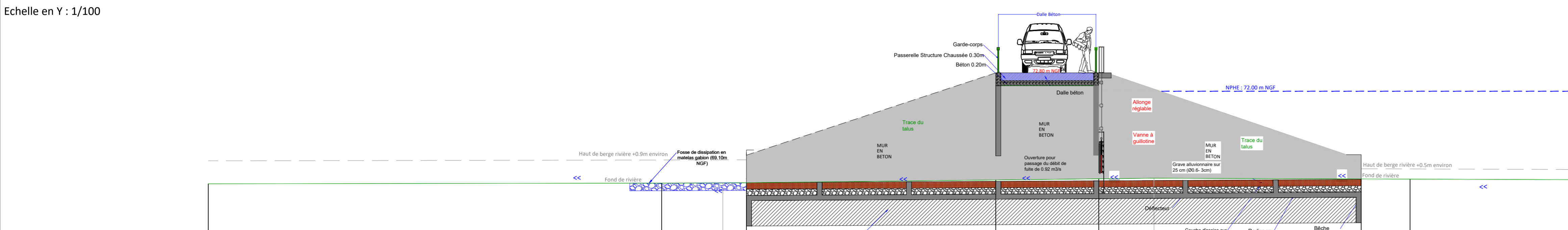


Profil n°: PT1 Beaugies

Echelle en X : 1/100

Echelle en Y : 1/100



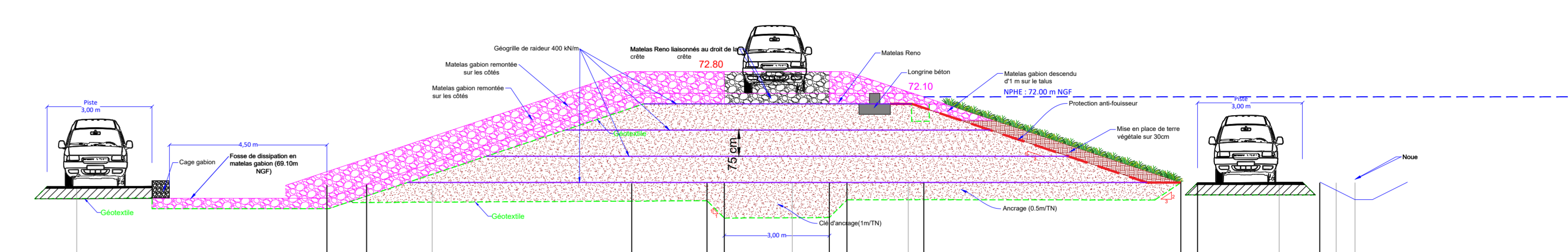
PC : 66.00 m

Numéro de profils en travers	P1	P2	P3	P4	P5	P6	P7	P8	P9	P10	P11
Altitudes TN	88.0	88.0	88.0	88.0	88.0	88.0	88.0	88.0	88.0	88.0	88.0
Altitudes Projet											
Ecart TN - Projet											
Distances cumulées TN	0.00	11.75	23.50	35.25	47.00	58.75	70.50	82.25	94.00	105.75	117.50
Distances cumulées Projet											
Pentes et rampe projet											

Profil n°: PT4 Beaugies

Echelle en X : 1/100

Echelle en Y : 1/100



PC : 67.00 m

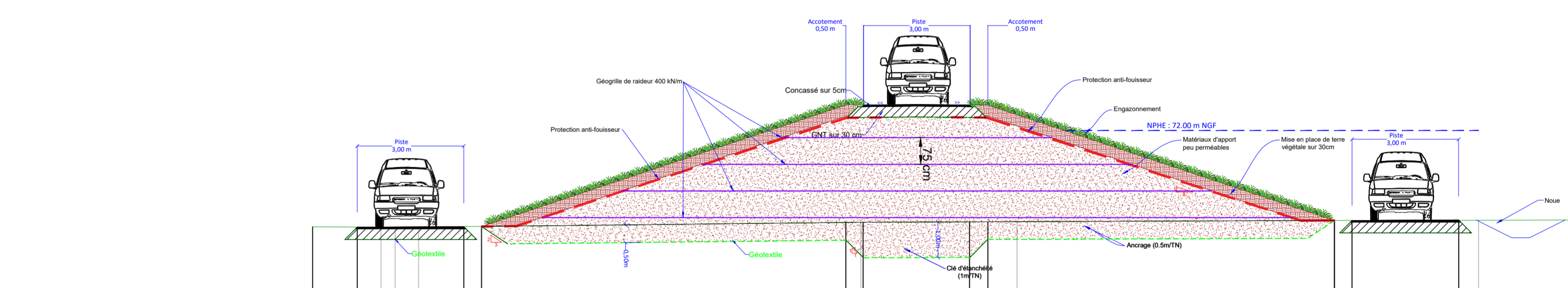
Numéro de profils en travers	P1	P2	P3	P4	P5	P6	P7	P8	P9	P10	P11
Altitudes TN	88.0	88.0	88.0	88.0	88.0	88.0	88.0	88.0	88.0	88.0	88.0
Altitudes Projet											
Ecart TN - Projet											
Distances cumulées TN	0.00	11.75	23.50	35.25	47.00	58.75	70.50	82.25	94.00	105.75	117.50
Distances cumulées Projet											
Pentes et rampe projet											



Profil n°: PT2 Beaugies

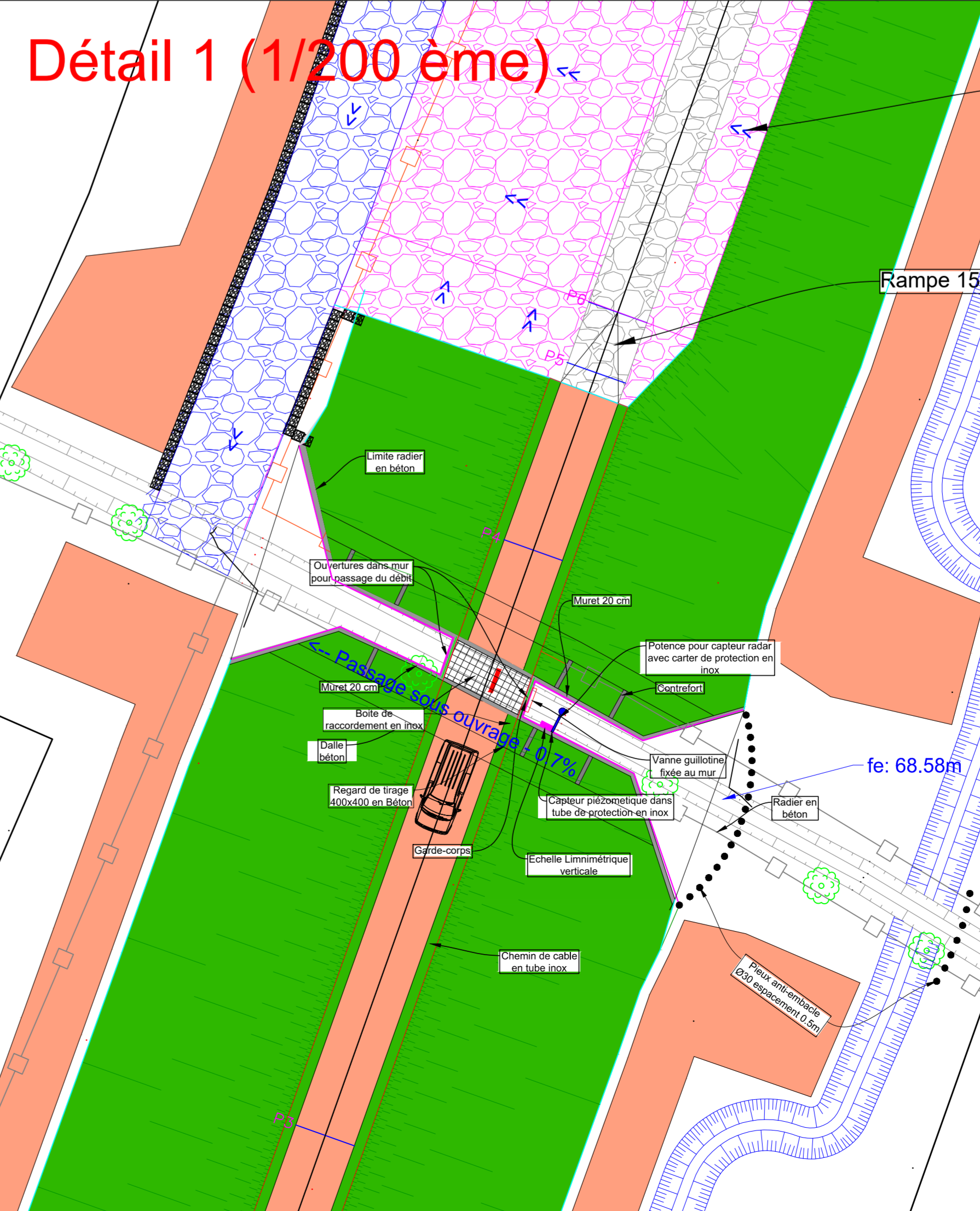
Echelle en X : 1/100

Echelle en Y : 1/100



PC : 67.00 m

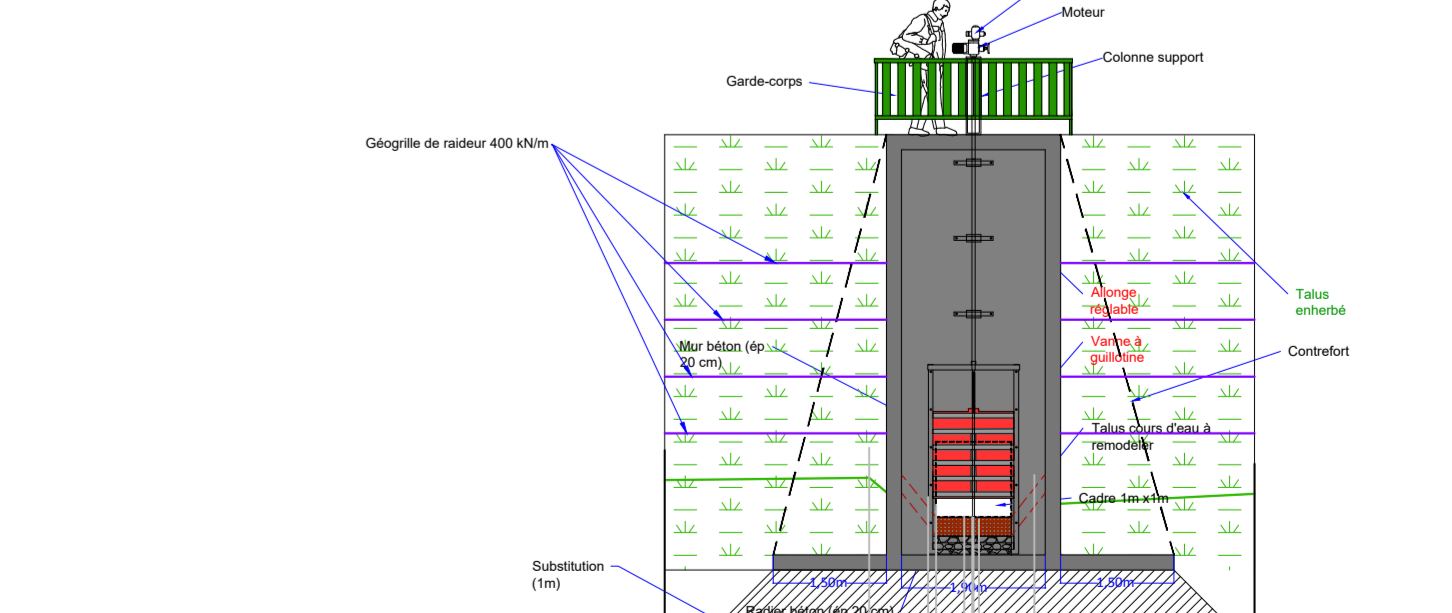
Numéro de profils en travers	P1	P2	P3	P4	P5	P6	P7	P8	P9	P10	P11
Altitudes TN	88.0	88.0	88.0	88.0	88.0	88.0	88.0	88.0	88.0	88.0	88.0
Altitudes Projet											
Ecart TN - Projet											
Distances cumulées TN	0.00	11.75	23.50	35.25	47.00	58.75	70.50	82.25	94.00	105.75	117.50
Distances cumulées Projet											
Pentes et rampe projet											



Profil n°: PT3 Beaugies

Echelle en X : 1/100

Echelle en Y : 1/100



PC : 65.00 m

Numéro de profils en travers	P1	P2	P3
Altitudes TN	88.0	88.0	88.0
Altitudes Projet			
Ecart TN - Projet			
Distances cumulées TN	0.00	11.75	23.50
Distances cumulées Projet			
Pentes et rampe projet			

PLAN PROJET

DEPARTEMENT DE L'OISE
COMMUNE DE BEAUGIES SOUS BOIS

Vue en plan de la zone inondable

IND.	DATE	Des.	Verif.	MODIFICATIONS
A	03/09/15	RGD	RAMO	Emission originale
B	11/10/15	RGD	PCA	Mise à jour
C	13/12/15	AAB	EDU	Mise à jour
D	14/12/15	AAB	EDU	Mise à jour
F	09/11/15	VGO	EDU	Mise à jour
H	01/04/21	VGO	EDU	Mise à jour

AFFAIRE N° : PCP140182

MAITRE D'OUVRAGE :

MAITRE D'OEUVRE :

Springe Park - 1 Avenue Louis Pasteur
95000 ANTOING
Tel : 03 20 43 21 01 - Fax : 03 20 43 21 07

PLAN N° : 1

Ech: 1/1000 Date de l'impression: 01/04/2021 Fichier: ANT-PCP140182-La verrie-Beaugies-Plan-masse-ND H.dwg